

DÅ OCH NU

RUNDVANDRING I OCH KRING

NYKILS KYRKBY



Nykils hembygdsförening


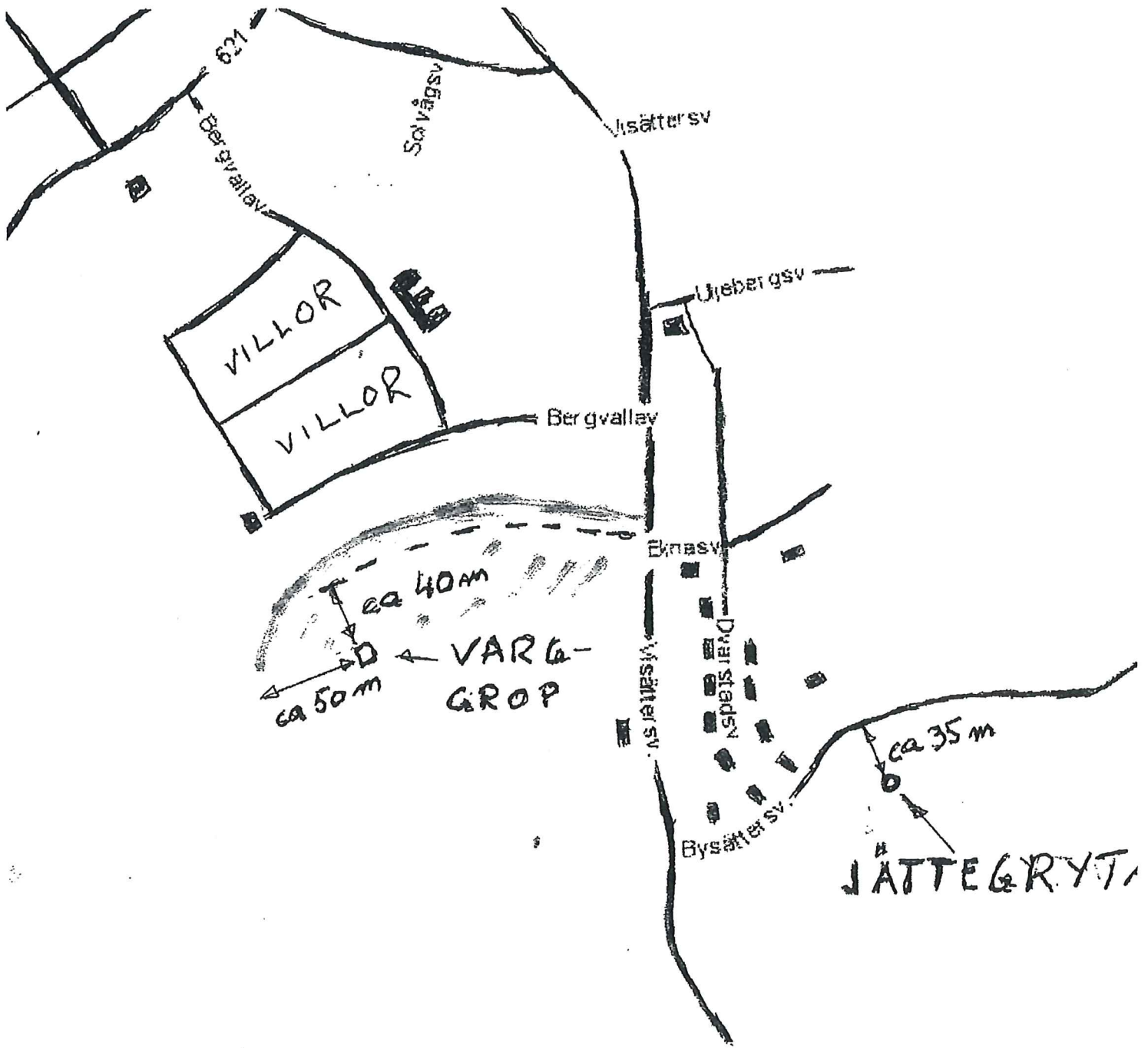


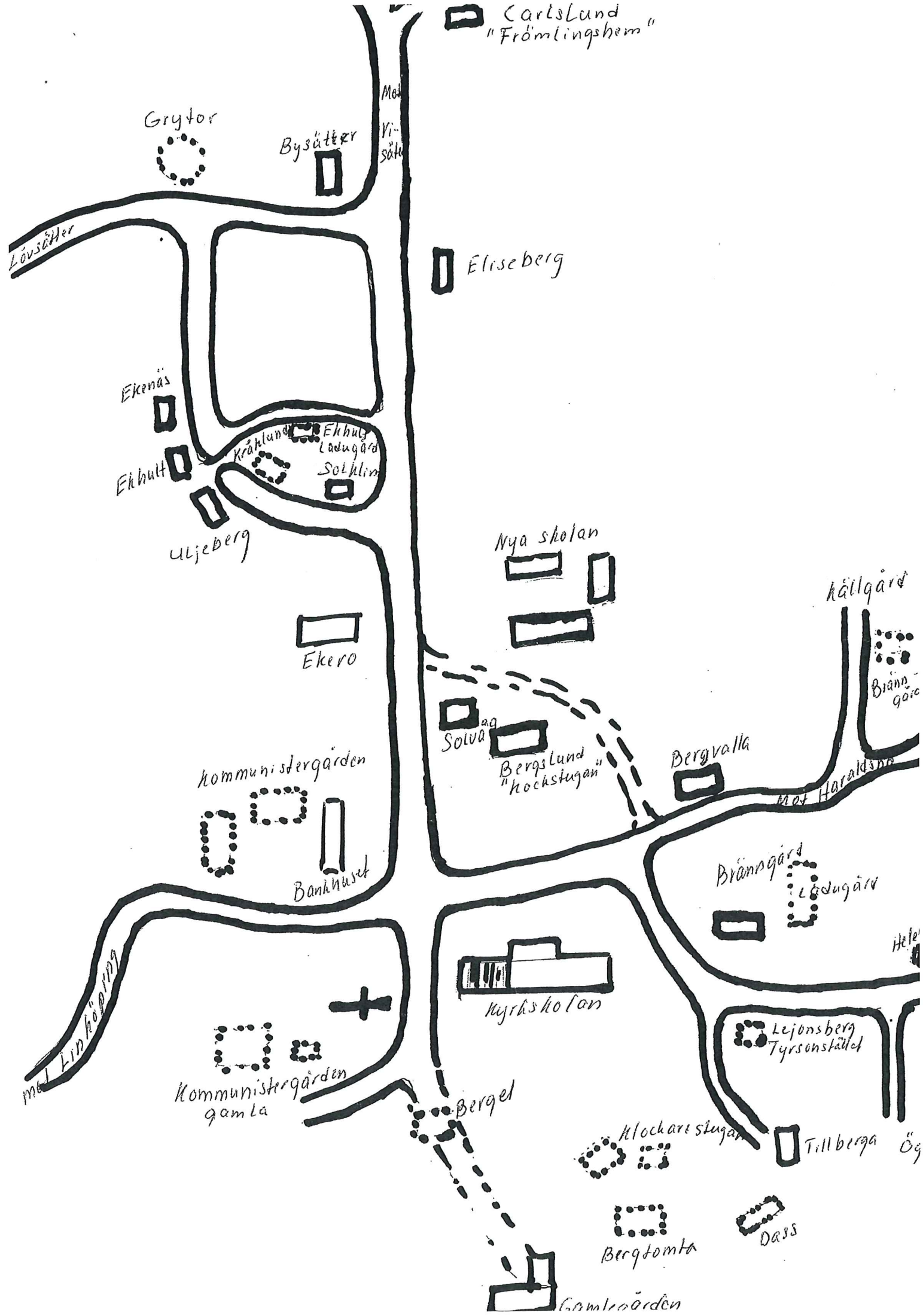
Foto: Aero Materiel A.B. O. 2599
Emsomrätt: Axel Ellassons Konstförlag A.B.


1927

Flygby



JÄTTEGRYT





Komministergården




Ullstorp forts.




Lejonsberg eller Tyrssonsstället



Ringkarlen Tyrsson



Vy vid Mykils Kyrka i början av 1900-talet



Kortet tagit på 1940-talet innan husen omkring
nye vaktmästarebostaden revs.



Foto: Aero Materiel A.B. O. 2599
Einsmält: Axel Ellassons Konstförlag A.B.

Flygfoto
Kyrkoby.

1974




Foto: Aero Materiel A. B. O. 9597
Einsamrätt: Axel Eliassons Kvartersting A. B.

Flygfoto över Nykils kyrka

1934