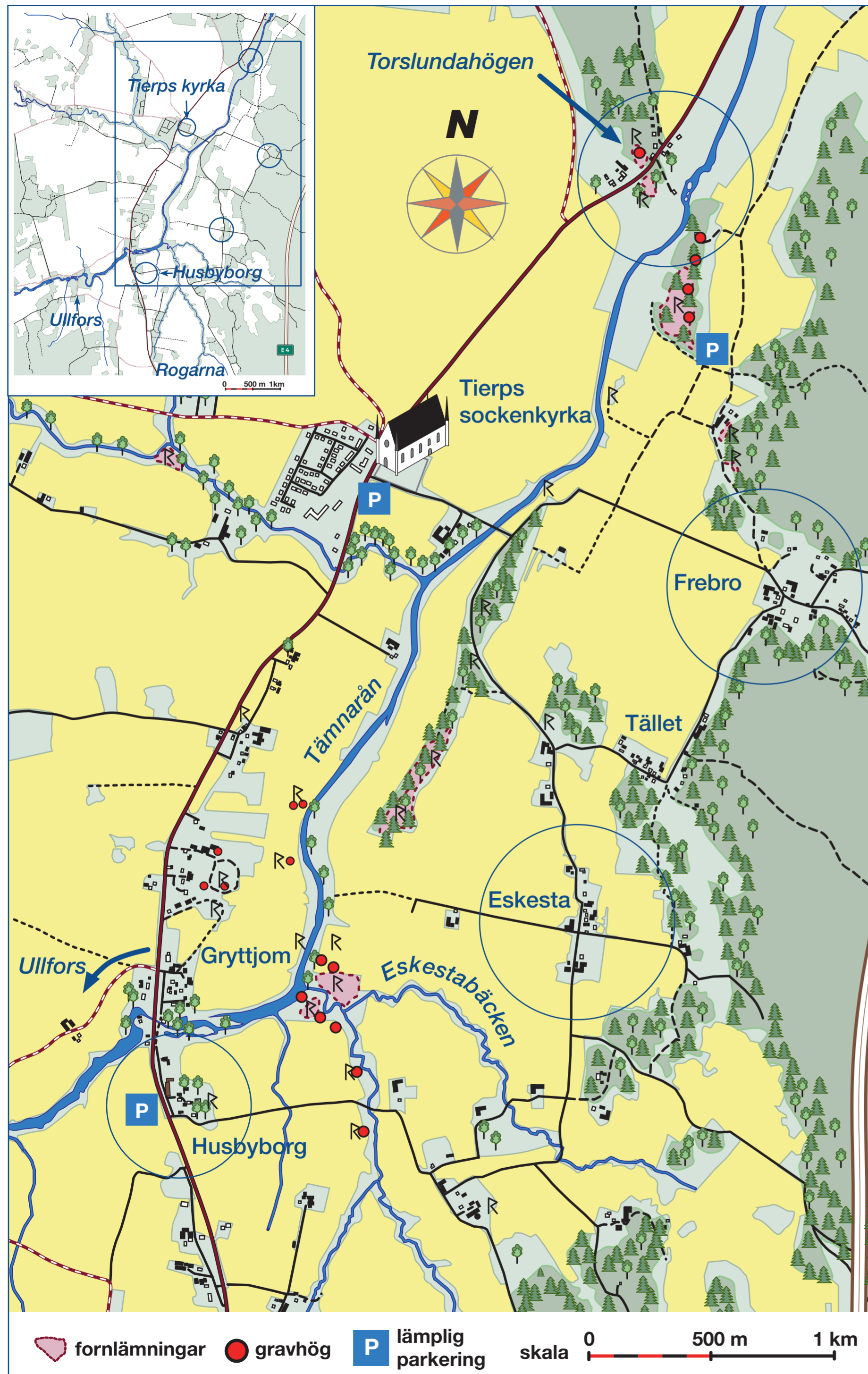


Välkommen till Husbyborg



Kungsgården

På den här platsen har det legat en kungsgård, en husaby. Den ingick i kungamaktens egendomar i landet och kallades Uppsala öd. På husabyn bodde kungens förvaltare, som skötte egendomen. Dessutom tog han emot skatter och hade hand om bygdens administrativa och juridiska frågor.

När kungen besökte trakten, bodde han och hans följe på kungsgården. Gravfältet här intill med sina gravhögar är ett minne från husabyns förkristna tid.

När kristendomen kom till Tierp

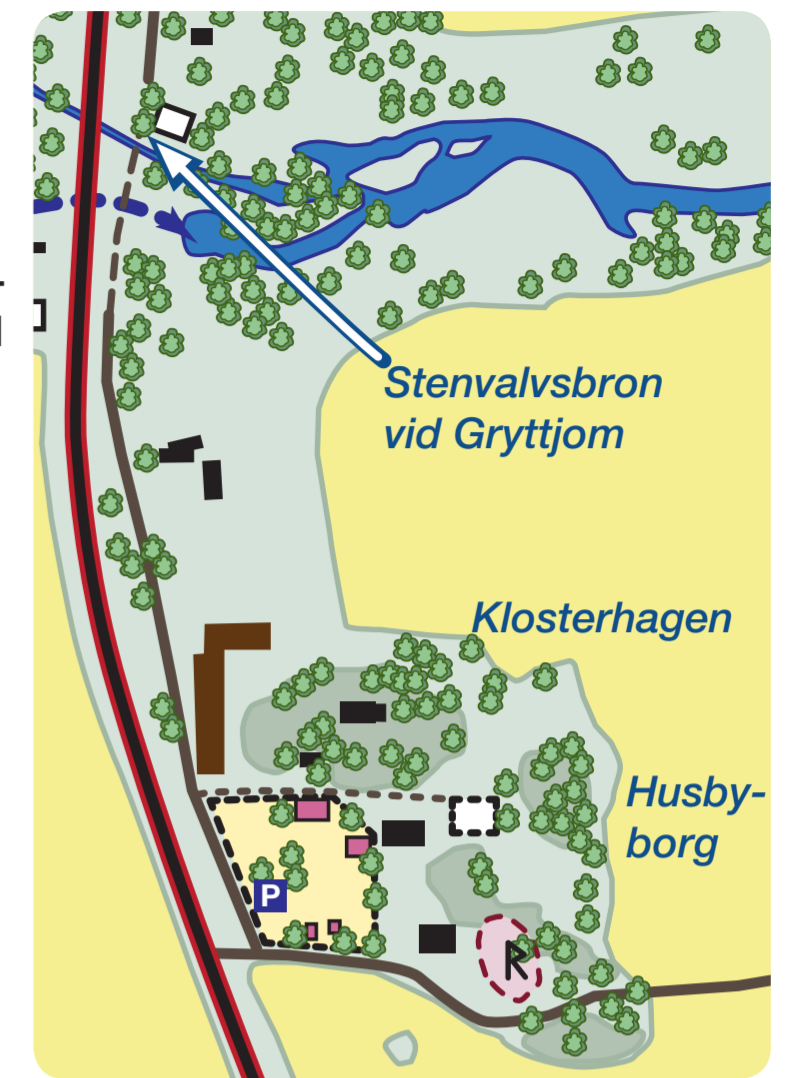
Befolkningen i Norduppland blev kristna ganska sent, inte förrän i slutet av 1000-talet eller i början av 1100-talet. Den kristna missionen utgick ofta från kungsgårdarna. Det är anledningen till att de första kyrkorna ofta byggdes på husabyns mark. Kyrkoruinen vid Husbyborg har haft en föregångare som sannolikt varit socknens första kyrkobyggnad.



Husbyborg - Säteriet

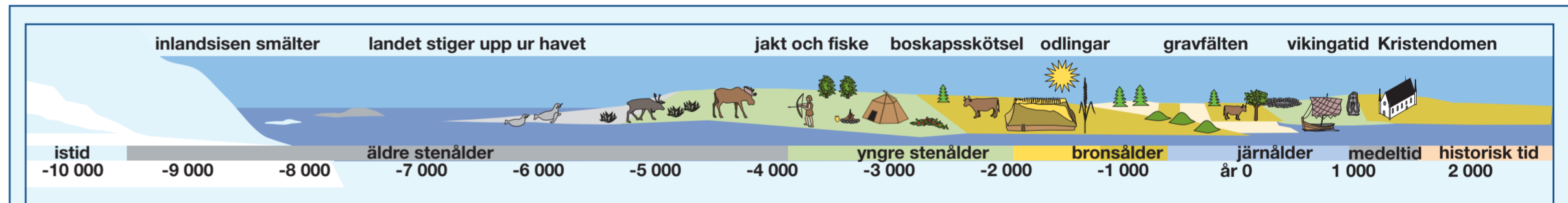
Gården var i kronans ägo ända fram till 1628. Lars Skytte (af Sättra) fick då i förläning Husby som sätesgård, och lät bygga en ny huvudbyggnad här, samtidigt byggde han om kyrkoruinen och använde den som bostad eller ekonomibyggnad. Det är vid den tiden som platsen börjar kallas Husbyborg. Fram till dess var namnet bara Husby. Antagligen ville Lars Skytte betona sin egen och gårdens betydelse genom att lägga till ändelsen "-borg". 1691 drogs gården in till kronan och byggnaderna fick därefter förfalla.

Klosterhagen

Enligt folktraditionen skall kyrkan varit en del av ett tidigare munkkloster men den uppgiften är knappast riktig utan får tillskrivas de myter som ofta uppkommer kring övergivna platser och ruiner. Här intill finns i dag Tierps sockens hembygdsgård.



-  Kyrkoruinen
-  Stig till ruinen
-  Hembygdsgården



Tierpsslätten

Området runt Tämnarån är en gammal och rik kulturbygd med många minnesmärken och spår av liv och verksamhet från stenåldern fram till i dag. De markerade moränhöjderna kring Husbyborg har sedan bronsåldern varit en strategisk plats inom den vidsträckta

Tierpsslätten. Vid Gryttjom straxt intill stoppas Tämnarån upp av moränen och bildar fast underlag för både broförbindelse och senare kvarnverksamhet. Slättens bördiga jordar lade grund för bygdens starka ekonomi.

Torslunda

I Torslunda finns flera stora gravfält från järnåldern. Men redan under yngre stenåldern var Torslunda en gammal kulturbygd. Då bosatte sig de första Tierpsborna på Torslundaåsen, som då var en udde i havet. Grav- och skattfynd från bronsåldern har också hittats i omgivningen.

Byarna

Frebro är en välbevarad klungby, där alla gårdarna ligger samlade i en klunga runt en vägkorsning. Eskesta är en radby där gårdarna ligger längs en bygata. Mellan Eskesta och Frebro ligger Tället. Det var där de båda byarnas soldattorp låg.

Tierps sockenkyrka

Under medeltiden var Tierp en rik och betydelsefull socken. När man planerade för en ny kyrka runt år 1300, kunde den uppföras som en stor och ståtlig byggnad. På 1400-talet byggdes den om med tegelvalv som smyckades med kalkmålningar.



LÄNSSTYRELSEN
UPPSALA LÄN

Länsstyrelsen i Uppsala 2012
www.lansstyrelsen.se/upsala